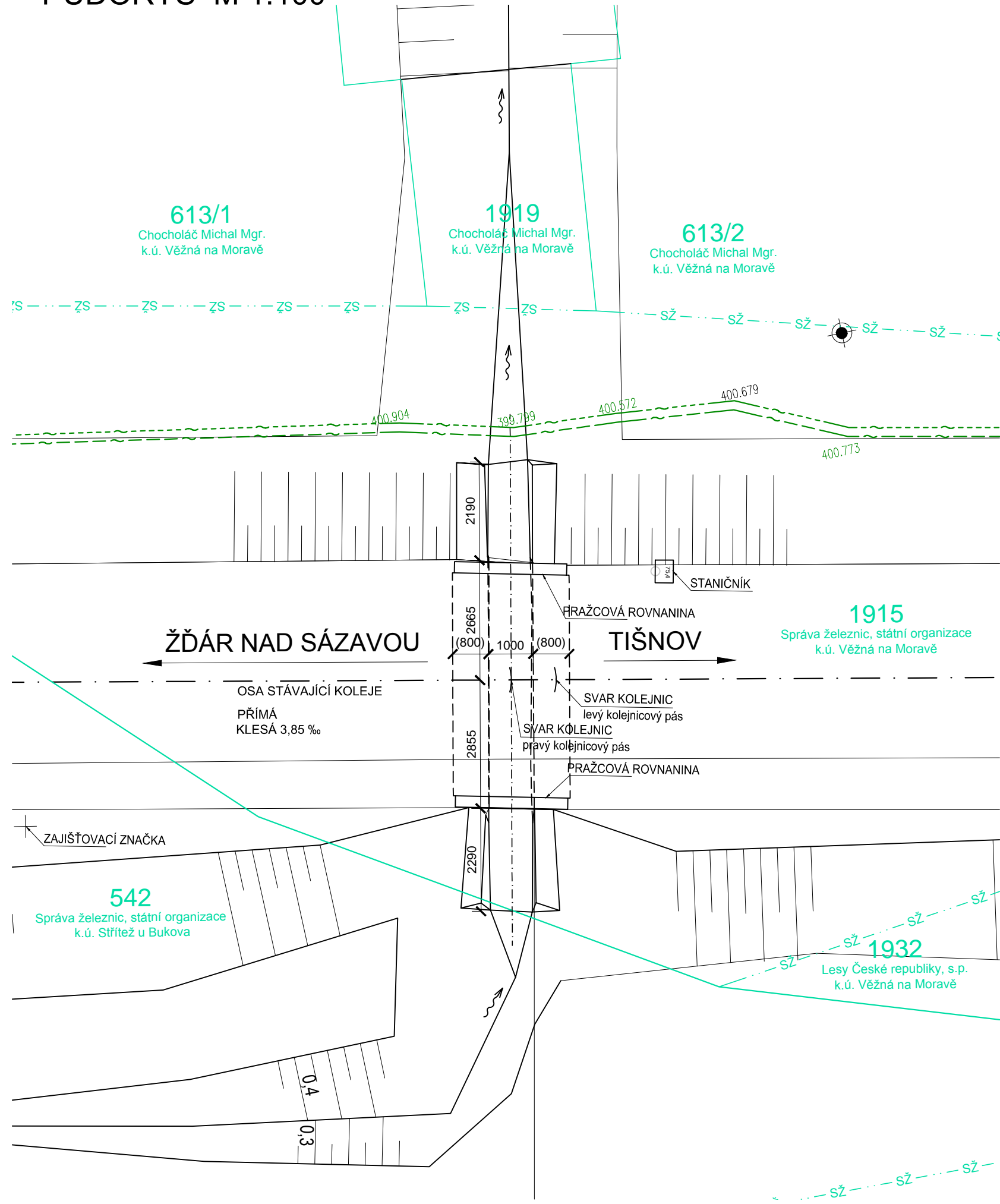
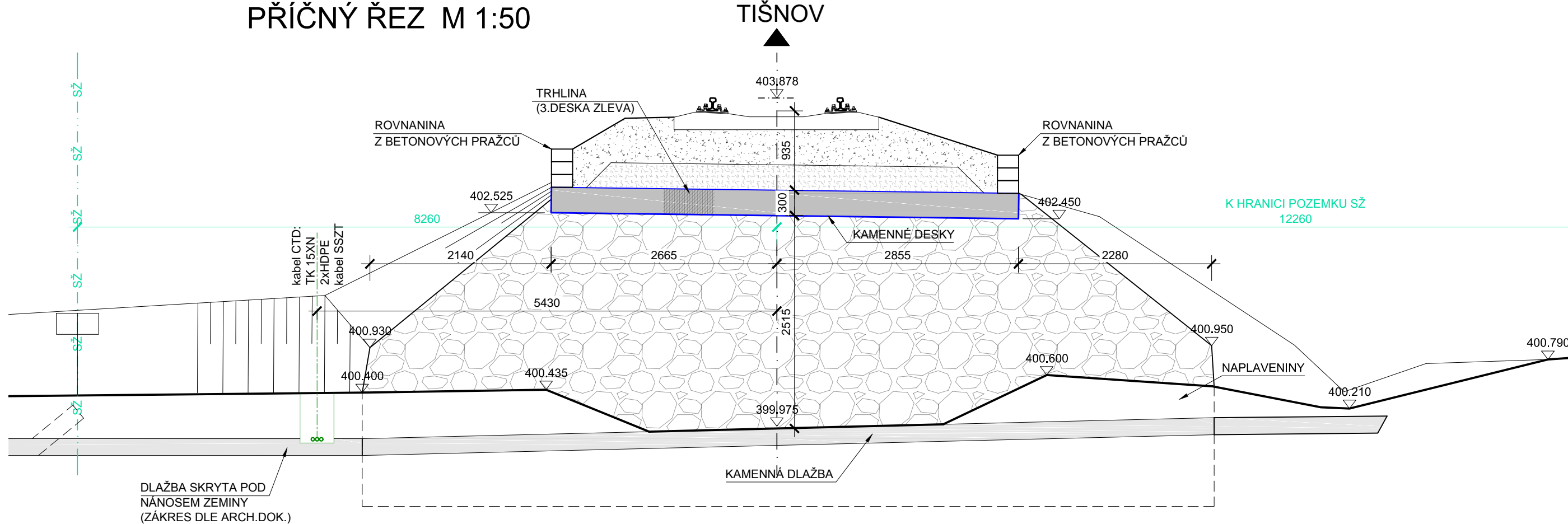


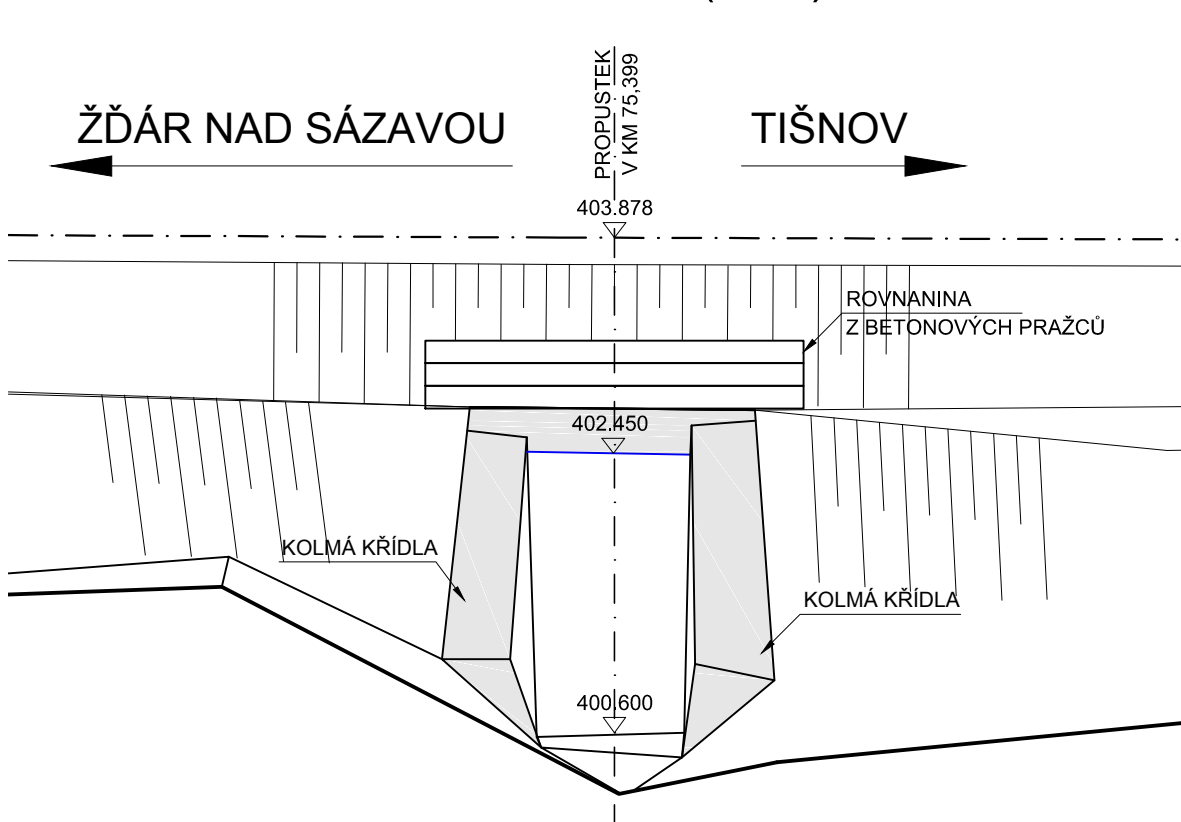
PŮDORYS M 1:100



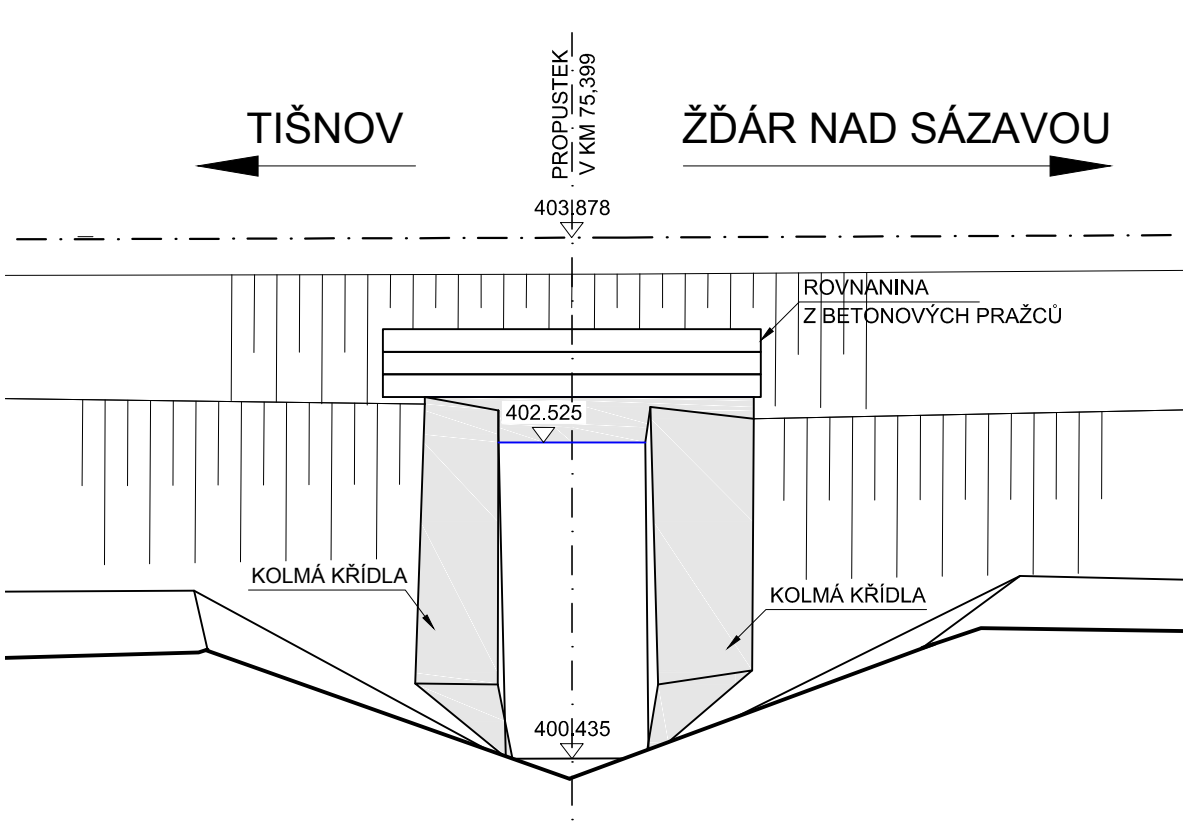
PŘÍČNÝ ŘEZ M 1:50



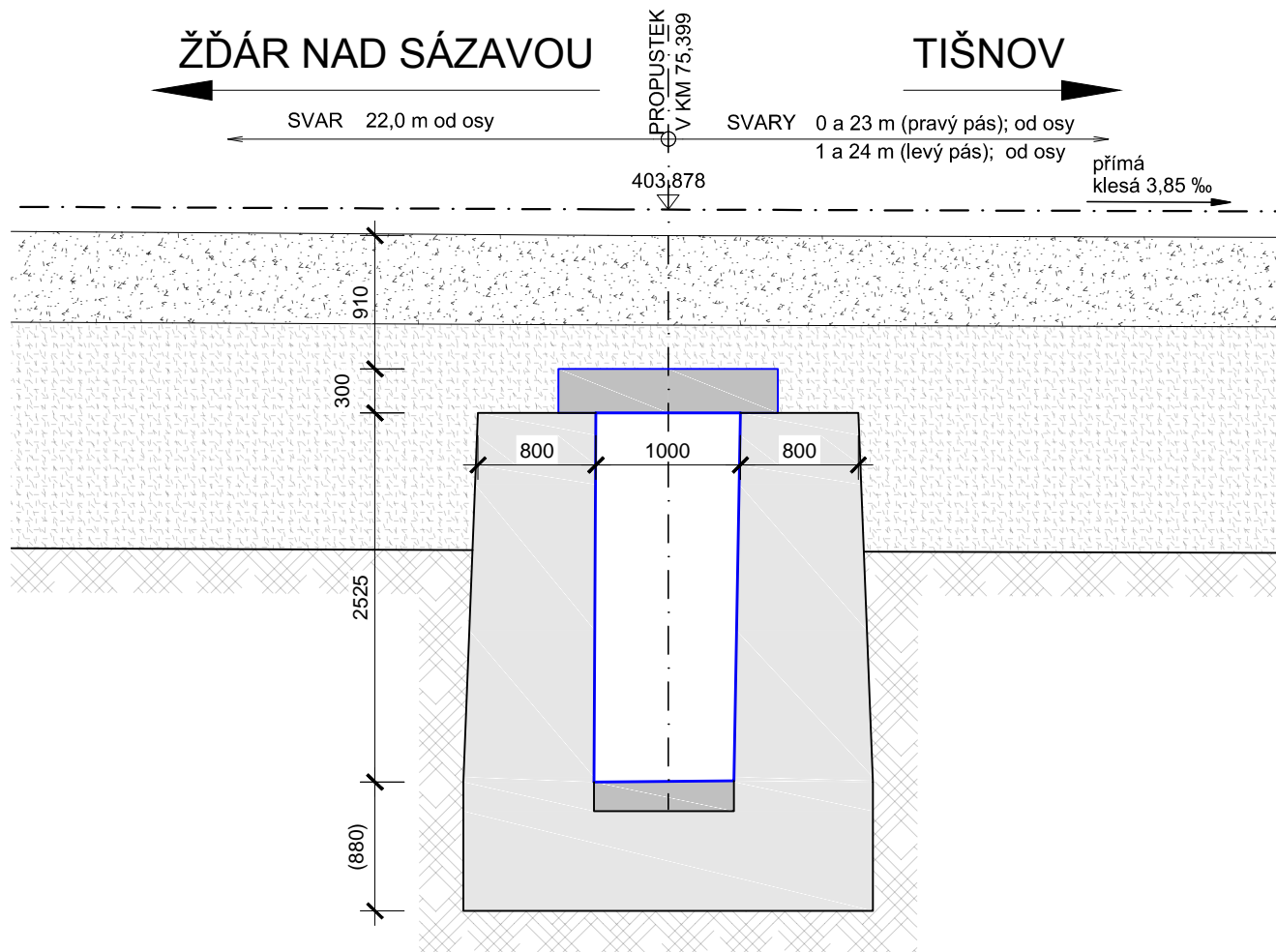
POHLED ZPRAVA (vtok) M 1:50



POHLED ZLEVA (výtok) M 1:50



PODÉLNÝ ŘEZ M 1:50



POZNÁMKA:

- STÁVAJÍCÍ STAV JE ZAKRESLEN NA ZÁKLADĚ GEODETICKÉHO ZAMĚŘENÍ (05/2022), SKRYTÉ ČÁSTI DLE ARCHIVNÍ DOKUMENTACE.
- U TOHOTO OBJEKTU NEBYL PROVEDEN STAVEBNĚ TECHNICKÝ PRŮZKUM TLOUŠŤKY ZDIVA, DIMENZE SKRYTÝCH TVARŮ SPODNÍ STAVBY NEMUSÍ BÝT SHODNÉ SE ZAKRESLENÝM STÁVAJÍCÍM STAVEM.
- INŽENÝRSKÉ SÍTĚ JSOU ZAKRESLENY DLE PLATNÝCH VYJÁDRĚNÍ SPRÁVCŮ TĚCHTO SÍTÍ. V ZÁJMOVÉM PROSTORU SE NACHÁZÍ KABELOVÁ TRASA SŽ,s.o.-CTD, VE SPRÁVĚ ČD-T (KABEL TK15XN; 2xHDPE TRUBKA) A DÁLE KABEL SSZT.
- TRAŤ NENÍ ELEKTRIFIKOVANÁ
- PŘEKÁŽKA: OBČASNÁ VODOTEČ
- TRAŤ JE V MÍSTĚ PROPUSTKU V PŘÍMÉ, NIVELETA KLESÁ 3,85‰, KOLEJ BEZSTYKOVÁ.

LEGENDA ČAR:

- KATASTR - HRANICE
- OBVOD DRÁHY (POZEMEK SŽ)

LEGENDA INŽENÝRSKÝCH SÍTÍ:

- PODZEMNÍ KABEL SŽ s.o. - CTD
- TRAŤOVÝ KABEL TK15XN
- 2xHDPE TRUBKA
- KABELOVÁ TRASA SSZT

SOUŘADNICOVÝ SYSTÉM:

S-JTSK

VÝŠKOVÝ SYSTÉM :

Bpv

PŘIPOJENÍ NA BODOVÉ POLE

ŽBPB (TU2071; DU16; BODY
Č.643;1025)

STAVBA: Oprava propustku v km 75,399 tratě Žďár nad Sázavou - Tišnov			
OBJEDNATEL:  Správa železnic, s.o. Oblastní ředitelství Brno Kounicova 26 611 43 Brno			
dipont DIPONT s.r.o., projektová a inženýrská činnost Klíšská 1432/18, 400 01 Ústí nad Labem, CZ E: dipont@dipont.cz T: 00420 475 201 724		Zakázka: D22005	Datum: 11/2022
ODP. PROJEKTANT SO ING. MARTIN PLŠEK	VYPRACOVAL ING. VÁCLAV TOMÁNY	TECHNICKÁ KONTROLA ING. PETR NOVÁK	Účel PD: DSP
OBJEKT: SO 201 Propustek v km 75,399		Měřitko: 1:50, 1:100	Formát: 5xA4
PŘÍLOHA: STÁVAJÍCÍ STAV		Část: D.2.1.4	Paré: 2